

編集者向け

閲覧者向け



# Handbook

## 機能ガイド



試験/クイズ

2018年3月版

# 機能概要

---

- ◆ ブックのコンテンツとして試験またはクイズを作成することができます。
- ◆ Handbookアプリで試験またはクイズに解答します。試験はHandbook Studioで1つずつ結果を確認したり、自動集計された結果を確認したりすることができます。
- ◆ ブックに作成する試験/クイズは、作成済みのファイルセクション、テキストセクションに添付します。試験/クイズの問題文は、テキストセクションと同じように作成します。
- ◆ 端末がネットワークに接続されていないときに解答した場合は、端末に結果データを保持します。端末が次回ネットワークに接続されてHandbookアプリで読み込みの操作が行われたときに保持していた結果データをHandbook Studioサーバに送信します。
- ◆ 設問の回答形式は「穴埋め問題」「並べ替え」「位置選択」「接続」「画像選択」「選択」の6種類があります。（本書のP7から詳しく説明します。）

## Handbookアプリの試験/クイズ画面

**「穴埋め問題」形式** 目的地 / クイズ

入力

日本国（にっぽんこく、にほんこく）、または日本（にっぽん、にほん）は、 に位置する日本列島（北海道・本州・四国・九州の主要四島およびそれに付随する島々）及び、南西諸島・小笠原諸島などの諸島嶼から成る島国である[1]。

**「並べ替え」形式**

中国  
フランス  
スペイン  
イタリア

スライドして並び替え

**「位置選択」形式**

タップして選択

North America Europe Africa Asia

**「接続」形式**

フランス  マドリード   
 スペイン  ワシントンD.C.   
 イタリア  パリ   
 中国  ローマ   
 アメリカ合衆国  北京

タップして接続

**「画像選択」形式**

タップして選択

**「選択」形式**

東南アジア  
北アジア  
南アジア  
中央アジア（トルキスタン）  
西アジア（中東・近東）

タップして選択

試験とクイズは3つの違いがあります。相違点は以下の通りです。

#### 1.出題順序

**試験**：出題順序は固定（Handbook Studioでの並び順）です。

**クイズ**：出題順序は開始都度シャッフルされてランダムになります。

#### 2.結果の表示と回答内容の保存

**試験**：正誤の結果は試験終了時に表示され、解答内容はHandbook Studioサーバに送信して保存されます。

**クイズ**：正誤の結果は設問ごとに表示され、解答内容は保存されません。

#### 3.点数設定

**試験**：各設問に点数を設定することができます。

**クイズ**：設問に点数を設定することができません。

## 利用シーン

---

- ◆ 企業の教育での理解度チェックや習熟度チェックとして導入
- ◆ 学校での授業内容に沿った演習問題、定期試験として実施

# 使い方

試験/クイズは、作成済みのファイルセクション、テキストセクションに添付するように作成します。試験/クイズを添付したいセクションは事前に準備しておきます。

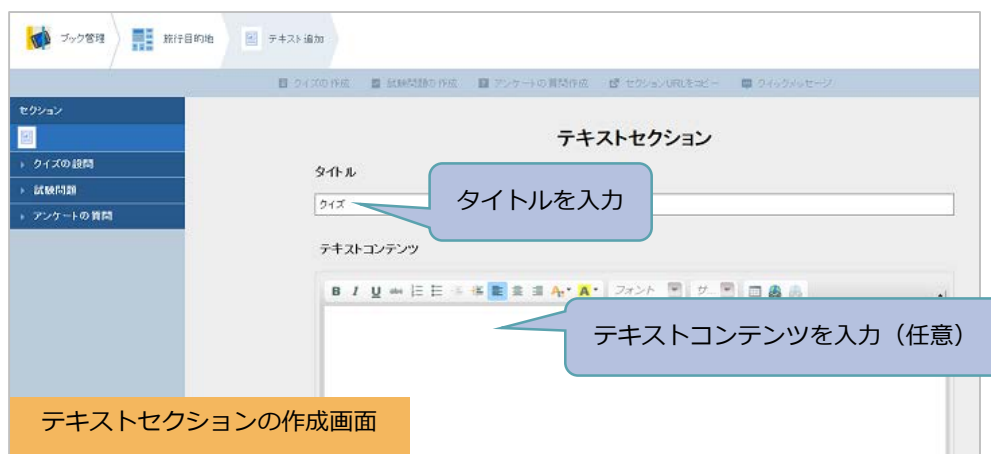
試験またはクイズだけのセクションにしたい場合には、テキストセクションを新規に作成して保存しておきます。保存したセクションを再度開いてから設問を追加します。テキストセクションを作成する手順を以下に説明します。

## セクションの作成

ここでは、テキストセクションを作成する手順を以下に説明します。

セクションリストの「テキスト追加」を選択して、テキストセクションの作成画面を表示します。テキストセクションの「タイトル」を入力してテキストコンテンツを必要に応じて入力し、保存します。

※テキストセクションは入力しなくても保存できますが、試験またはクイズのセクションである説明文章を入力しておくとう分かりやすくなります。



## セクションに試験・クイズを作成

※ 注意：Handbook Studioはブラウザで表示して20分間操作がないと自動的にログアウトされます。自動保存機能などは提供していないため、編集中は定期的に保存してください。

セクションに試験またはクイズの設問を作成します。セクション画面を開きます。

**試験を作成する場合：**メニューの「試験問題の作成」を選択します。

**クイズを作成する場合：**メニューの「クイズの作成」を選択します。

表示された設問形式から作成したい形式を選択して、設問を追加していきます。

※ 1つのセクションに試験とクイズの両方を作成することが可能です。

### 試験を追加したい場合



### クイズを追加したい場合



### 設問形式を選択してください



## 設問の作成

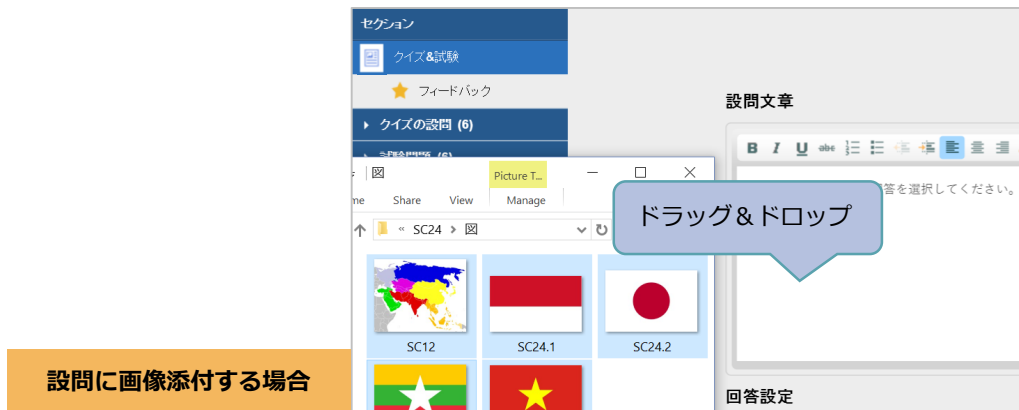
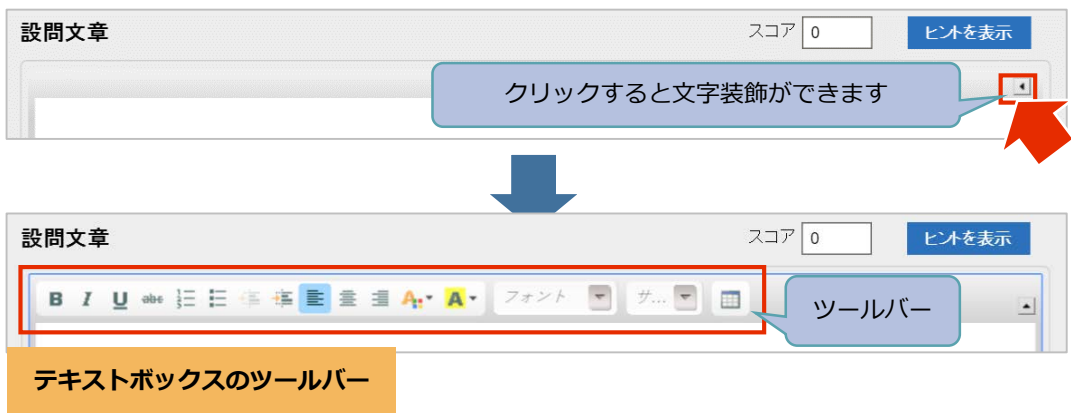
試験とクイズに作成できる設問形式は同じです。

### 共有の入力項目

#### 設問文章

設問文章は、テキストセクションと同様にコンテンツを作成できます。設問文章の中に画像をドラッグ&ドロップで挿入することができます。

※入力については、テキストセクションのガイドを参考にしてください。



#### スコア

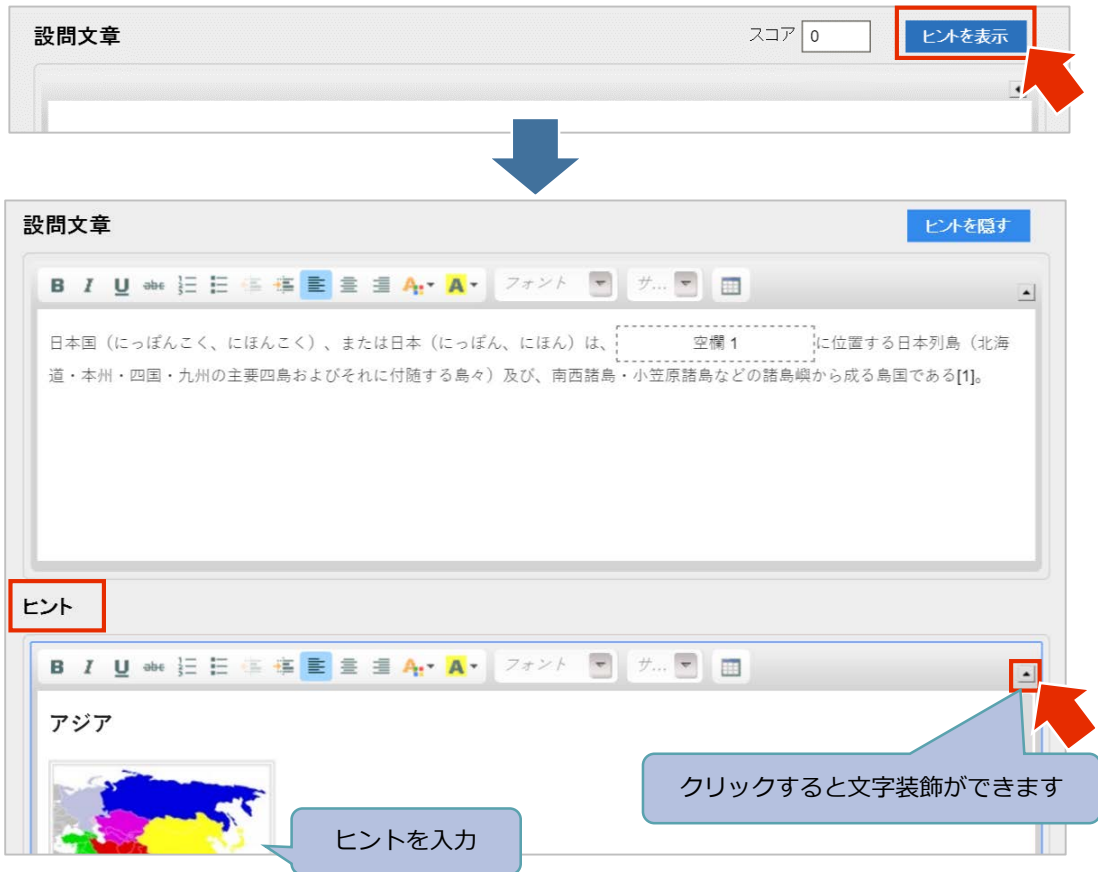
試験の場合のみ「スコア」に正解時の点数を設定でき、セクションごとに集計されます。Handbookアプリでは試験の解答終了時に合計点数が表示され、各スコアと合計点数がHandbook Studioサーバに送信、保存されます。



## ヒント追加

設問にヒントを追加することができます。Handbookアプリの設問画面で「ヘルプ」をタップすると表示されます。

設問文章テキストボックスの右上にある「ヒントを表示」をクリックして表示されるヒントテキストボックスに入力します。



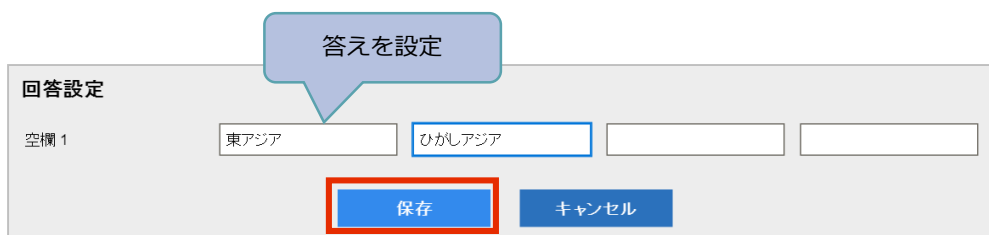


## 穴埋め問題



### 回答設定

1つの「穴埋め欄」ボックスに対して4個まで正解を設定することができます。大文字小文字や全角半角を区別できるので、表記が複数になるような場合に設定します。正解を入力して「保存」をクリックします。



## 並べ替え



### 回答設定

答えを正解順に入力します。並べ替えの項目は6個まで設定でき、最低2個の答えを登録します。Handbookアプリでは解答項目が毎回ランダムに表示されます。答えを入力して「保存」をクリックします。

並べ替え

試験の場合、スコアを設定

スコア 1

ヒントを表示

ヒントを追加したい場合

2014年世界観光ランキング

世界観光ランキングは、国際連合の専門機関である世界観光機関により、年間を通じて3回発表されるWorld Tourism Barometerの一部として報告される統計であり、世界の各国（地域）民による海外旅行（国際旅行・外国旅行）を対象としている[1]。前年の統計が、毎年6・7月前後に公表されている。

報告内において、国際観光客到着数、国際観光収入（インバウンド旅行に伴う収益）、国際観光支出（アウトバウンド客による消費額）により、各国（地域）がランクされている。

以下は2014年のランキングです。

回答設定

答えを正解順に設定

答え 1 フランス

答え 2 アメリカ合衆国

答え 3 スペイン

答え 4 中国

答え 5 イタリア

+ 追加 答え6

保存 キャンセル

## 位置選択

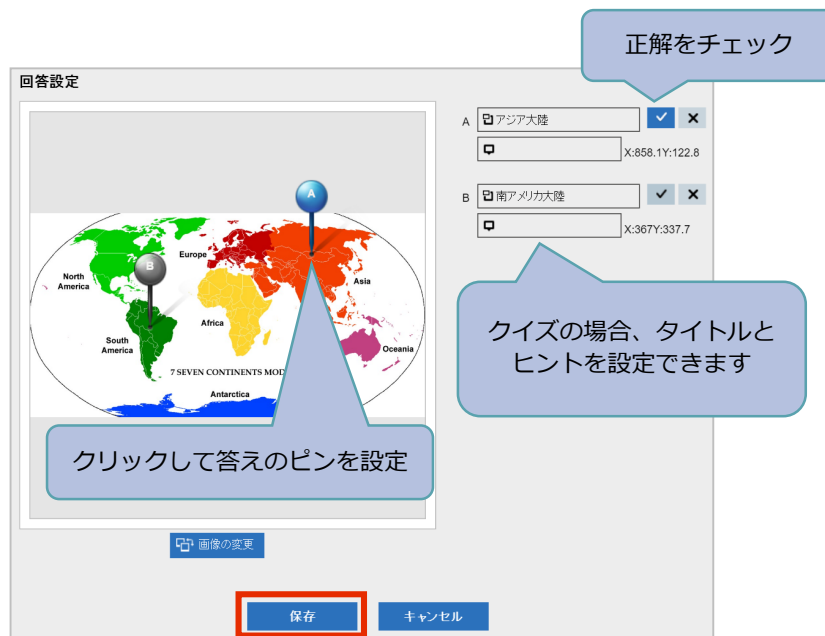


### 回答設定

回答設定ボックスへ画像をドラッグ&ドロップ、または回答設定ボックスをクリックしてエクスプローラなどから選択し、アップロードして登録します。登録できる画像形式はJPEG、PNG、BMP、GIFです。画像内をクリックすると答えのピンをAから順に設定できます。答えのピンは6個まで設定でき、最低2個の答えを登録します。「画像を変更」をクリックすると設定されている画像は解除されます。

クイズの場合、Handbookアプリで解答するときにピンをタップして表示されるタイトルとヒントを設定できます。答えの上段にタイトル、下段にヒントを入力します。

正解をチェックして「保存」をクリックします。複数の正解を設定することができ、正解のチェックは濃い青になります。



## 接続



左右の答えを入力して、左または右の丸をクリックして続けて反対側の丸をクリックし、正解を接続します。Handbookアプリでは左右の項目が設定順で表示されます。項目は6個まで設定でき、最低2個の答えを登録します。

すべての接続が設定したら「保存」をクリックします。

**接続**

設問文章 スコア  [ヒントを表示](#)

**主都**

**2014国際観光客到着数ランキング**

国	公用語	首都
フランス	フランス語	パリ
アメリカ合衆国	英語（事実上）	ワシントンD.C.
スペイン	スペイン語	マドリード

**回答設定**

正解を接続

<input type="text" value="フランス"/>	●	●	<input type="text" value="マドリード"/>
<input type="text" value="スペイン"/>	●	●	<input type="text" value="ワシントンD.C."/>
<input type="text" value="イタリア"/>	●	●	<input type="text" value="パリ"/>
<input type="text" value="中国"/>	●	●	<input type="text" value="ローマ"/>
<input type="text" value="アメリカ合衆国"/>	●	●	<input type="text" value="北京"/>

+ 追加 答え6

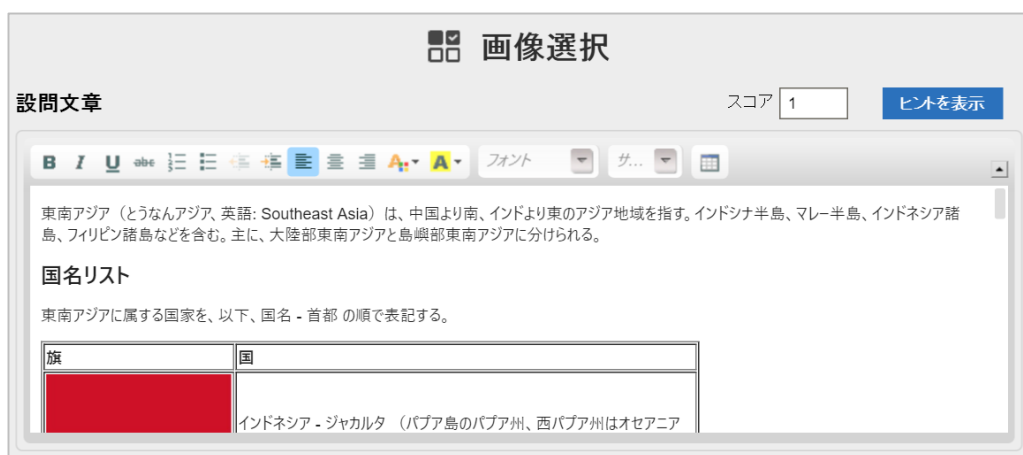
## 画像選択



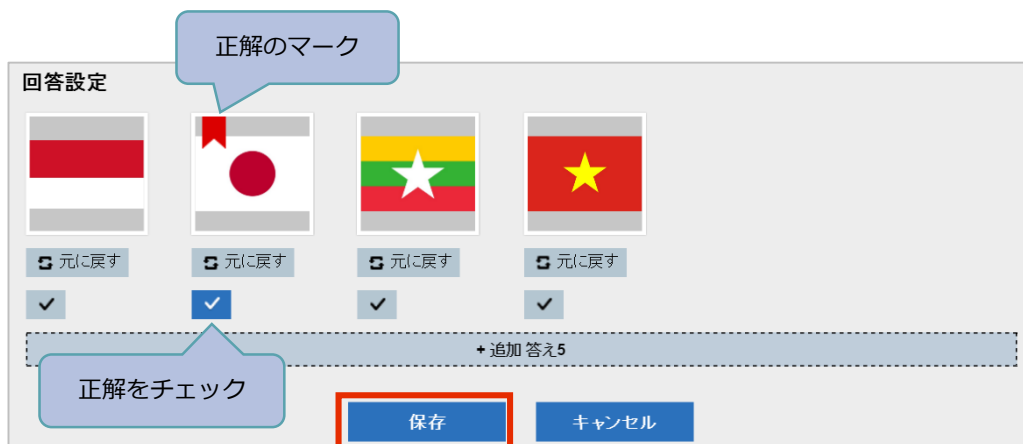
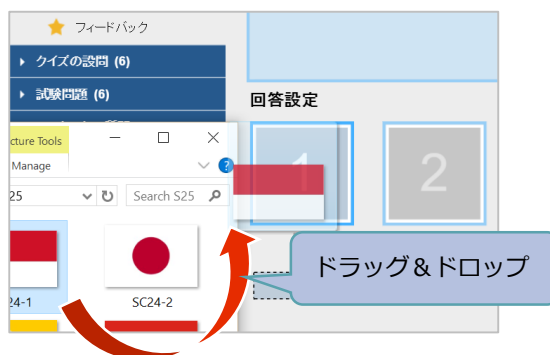
### 回答設定

回答設定ボックスに画像をドラッグ&ドロップ、または回答設定ボックスをクリックしてエクスプローラなどから選択し、アップロードして登録します。登録できる画像形式はJPEG、PNG、BMP、GIFです。画像は6個まで登録でき、最低2個の答えを登録します。「元に戻す」をクリックすると設定されている画像は解除されます。

正解をチェックして「保存」をクリックします。複数の正解を設定することができ、正解のチェックは濃い青になります。



回答設定ボックスに画像を添付する



## 選択



### 回答設定

答えボックスに文章を入力します。答えは6個まで登録でき、最低2個の答えを登録します。正解をチェックして「保存」をクリックします。複数の正解を設定することができます。正解のチェックは濃い青になります。

### 選択

設問文章 スコア  [ヒントを表示](#)

**アジア**

アジア（Asia）は、アッシリア語で東を意味する「アス」に語源をもつ。

古代では、現在の小アジアを指したが、現在では一般的にヨーロッパを除くユーラシア大陸全般を指す一方で、政治的・経済的な立場の違いにより、異なった様々な定義がなされる場合がある。略称は亜である。

**構成国・地域とその区分**

一般的に、アジアの域内は東アジア（極東）、東南アジア、南アジア、中央アジア（トルキスタン）、西アジア（中東・近東）に分けられる。

東アジア	東南アジア	北アジア
------	-------	------

### 回答設定

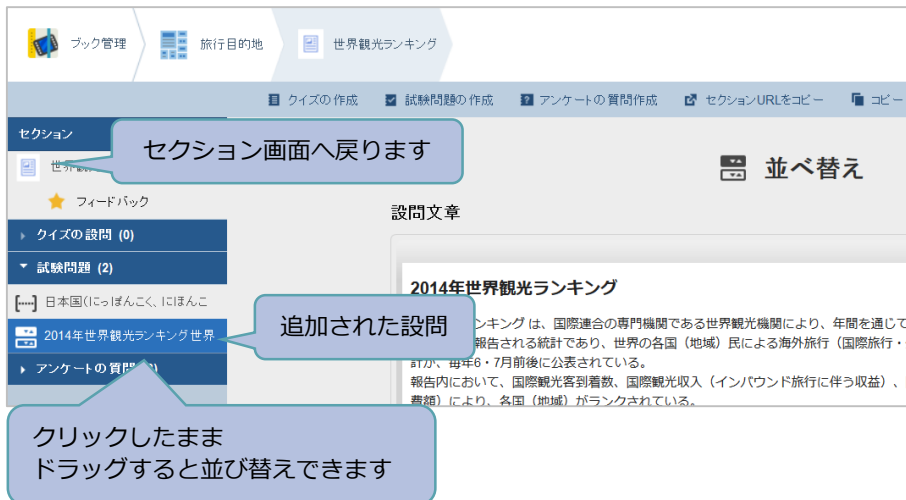
答え 1	<input type="text" value="東アジア"/>	<input checked="" type="checkbox"/>
答え 2	<input type="text" value="東南アジア"/>	<input checked="" type="checkbox"/>
答え 3	<input type="text" value="北アジア"/>	<input checked="" type="checkbox"/>
答え 4	<input type="text" value="南アジア"/>	<input checked="" type="checkbox"/>
答え 5	<input type="text" value="中央アジア(トルキスタン)"/>	<input checked="" type="checkbox"/>
答え 6	<input type="text" value="西アジア(中東・近東)"/>	<input checked="" type="checkbox"/>

[保存](#) [キャンセル](#)

正解をチェック

## 設定の保存と参照

設問を保存すると、セクション画面左リストの末尾に追加されていきます。  
設問部分をクリックしたままドラッグすると設問の並び順を変えることができます。  
セクション画面に戻るには、左リストのセクション名をクリックします。  
次回セクションを開いて試験/クイズを表示するには、左リストをクリックしてリストを展開し、設問をクリックします。



## 設問のコピー

作成した設問を、同じセクションにコピーしたり別のセクション（別のブックでも可）へコピーしたりすることができます。同様に、試験の設問をクイズとしてコピーしたりクイズの設問を試験としてコピーしたりすることもできます。手順は図中のとおりです。

The screenshot shows the 'Copy' function in the system interface. The top navigation bar includes 'ブック管理', '旅行目的地', and '世界観光ランキング'. The main menu on the left lists 'セクション' (World Tourism Ranking, Feedback, Quiz Questions (0), Exam Questions (6)), '2014年世界観光ランキング世界', '大陸の面積と人口大陸(たいりく、)', '主都2014国際観光客到着数ラン', '東南アジア(どうなんアジア、英語:', and 'アジアアジア(Asia)は、アッソリア'. The main content area shows '2014年世界観光ランキング' with a score of 1 and a 'ヒントを表示' button. A callout box labeled '2. 「コピー」を選択します' points to the 'コピー' button in the top navigation bar. Another callout box labeled '1. コピーしたい設問を選択します' points to the '大陸の面積と人口大陸(たいりく、)' item in the left menu.

The screenshot shows the 'Copy to' selection dialog. The title is 'コピー先のセクションを選択してください'. It has two columns: 'ブック名' and 'セクション名'. The 'ブック名' column lists 'Café Mono資料', '営業資料(閲覧のみ)', 'HB Platz Green Hills', and '旅行目的地'. The 'セクション名' column lists '世界観光ランキング', 'クイズ', and '試験'. A callout box labeled '3. コピー先のブックを選択します' points to the '旅行目的地' item in the 'ブック名' column. Another callout box labeled '4. コピー先のセクションを選択します' points to the 'クイズ' item in the 'セクション名' column. At the bottom, there are three buttons: 'クイズへコピー', '試験へコピー', and 'キャンセル'. A callout box labeled '5. クイズや試験へのコピーを選択します' points to the 'クイズへコピー' and '試験へコピー' buttons. A label 'コピー先のポップアップ画面' is located at the bottom left.



## Handbookアプリでの回答

Handbookアプリで、試験/クイズに回答する操作を説明します。

### 試験・クイズの開始

試験とクイズはセクションに添付されています。まずは、ブックを開き、設問が添付されているセクションを表示します。

※ブックやセクションリストでは、設問が添付されているかどうか判断できません。セクション作成時に、セクション名やセクション本文に試験やクイズの説明を記述するようにすると分かりやすくなります。

iPad/iPhone版Handbookアプリでは、画面をタップすると画面下部に「試験」「クイズ」ボタンが表示されます。Android版Handbookアプリではセクション画面に「試験」「クイズ」が表示されている状態になります。

「試験」または「クイズ」をタップして、解答を開始します。

※クイズは、解答を開始するたびにランダムに出題されます。



iPad/iPhone版Handbookアプリの場合

# 解答方法



旅行目的地 / クイズ

日本語 (にっぽんご、にほんご)、または日本 (にっぽん、にほん) は、\_\_\_\_\_ に位置する日本列島 (北海道、本州、四国、九州の主要四島およびそれに付属する島々) 及び、南西諸島・小笠原諸島などの諸島から成る島国である。

大陸	面積 (km2)	全陸地に占める割合 (人口 (2009年))	全人口に占める割合 (人口密度 (人/km2))
アジア大陸	43,820,000 (29.5%)	3,879,000,000 (90%)	86.70
アフリカ大陸	30,370,000 (20.4%)	922,011,000 (14%)	29.30
北アメリカ大陸	24,490,000 (16.5%)	328,720,588 (8%)	21.0
南アメリカ大陸	17,840,000 (12.0%)	382,000,000 (9%)	20.8
南極大陸	13,720,000 (9.2%)	1,000 (0.00002%)	0.00007
ヨーロッパ大陸	10,180,000 (6.8%)	731,000,000 (11%)	69.7
オーストラリア大陸 (the zone of sea)	29,000,000 (19.4%)	24,000,000 (4%)	7.4



旅行目的地 / クイズ

2014年世界観光ランキング

世界観光ランキングは、国際連合の専門機関である世界観光機関により、年間を通じて巡回発表される World Tourism Barometerの一環として報告される統計であり、世界の各国 (地域) 親による海外旅行 (国際旅行・外国旅行) を対象としている。前年の統計が、毎年6・7月前後に公表されている。

報告内において、国際観光客到着数、国際観光収入 (インバウンド旅行に伴う収益)、国際観光支出 (アウトバウンド旅行による消費額) により、各国 (地域) がランクされている。

以下は2014年のランキングです。

順位	国	国際観光客到着数
1	フランス	8270.0万人
2	アメリカ合衆国	7475.7万人
3	スペイン	6499.5万人
4	中国	5582.2万人
5	イタリア	4897.6万人

表のように一番人気のある観光地から並び替えてください。

フランス

アメリカ合衆国

スペイン

中国

イタリア



旅行目的地 / クイズ

大陸の面積と人口

大陸 (たいりく、英: continent) とは、地球の地殻上に存在する陸塊である。一般的にはユーラシア大陸・アフリカ大陸・北アメリカ大陸・南アメリカ大陸・オーストラリア大陸・南極大陸の6つの陸上部分を指すが、これは絶対的な基準によるもので厳格な基準は設けられていない。[1]

以下の表で、7大陸法で区分したそれぞれの大陸の面積と人口についての統計を示す。

大陸	面積 (km2)	全陸地に占める割合 (人口 (2009年))	全人口に占める割合 (人口密度 (人/km2))
アジア大陸	43,820,000 (29.5%)	3,879,000,000 (90%)	86.70
アフリカ大陸	30,370,000 (20.4%)	922,011,000 (14%)	29.30
北アメリカ大陸	24,490,000 (16.5%)	328,720,588 (8%)	21.0
南アメリカ大陸	17,840,000 (12.0%)	382,000,000 (9%)	20.8
南極大陸	13,720,000 (9.2%)	1,000 (0.00002%)	0.00007
ヨーロッパ大陸	10,180,000 (6.8%)	731,000,000 (11%)	69.7
オーストラリア大陸 (the zone of sea)	29,000,000 (19.4%)	24,000,000 (4%)	7.4



旅行目的地 / クイズ

2014年国際観光客到着数ランキング

国	公用語	首都
フランス	フランス語	パリ
アメリカ合衆国	英語 (事実上)	ワシントンD.C.
スペイン	スペイン語	マドリード
中国	中国語 (普通話)	北京
イタリア	イタリア語	ローマ

表を参考にして国と首都をマッチしてください。

フランス  マドリード

スペイン  ワシントンD.C.

イタリア  パリ

中国  ローマ

アメリカ合衆国  北京



旅行目的地 / クイズ

東南アジア (とうなんアジア、英: Southeast Asia) は、中国より南、インドより東のアジア地域を指す。インドシナ半島、マレー半島、インドネシア半島、フィリピン諸島などを含む。主に、大陸部東南アジアと島嶼部東南アジアに分けられる。

国名リスト

東南アジアに属する国家を、以下、国名・首都の順で表記する。

旗	国
	インドネシア (ジャカルタ) (リビア島のバブアル、西バブアルはオセアニア地域に属す)
	フィリピン (ビラビラス) - マニラ
	ベトナム・ハノイ (ハノイは漢字文化圏に属しており、稀に東アジアにも含む場合がある)



旅行目的地 / クイズ

アジア (Asia) は、アッシュリ語で東を意味する「アス」に派生をもつ。

古代では、現在の小アジアを指したが、現在では一般的にヨーロッパを除くユーラシア大陸全般を指す一方で、政治的・経済的な立場の違いにより、異なる様々な定義がなされる場合がある。略称は東である。

構成国・地域とその区分

一般的に、アジアの域内は東アジア (韓国、東南アジア、南アジア、中央アジア (トルキスタン)、西アジア (中東・近東)) に分けられる。

東アジア	東南アジア	北アジア
面積: 12,000,000 km2 距離とも呼ばれる。地理範囲は日本列島、中国大陸、朝鮮半島、モンゴル高原、台湾島などである。 ● 日本国 ● 中華人民共和国 (中国) ● 香港 (中国香港) ● マカオ (中国マカオ) ● 東帝国外 (韓国)	面積: 4,500,000 km2 地理範囲はインドシナ半島、マレー半島、フィリピン諸島などである。東タイムゾーンを除く10時間差東経アジア諸国連合を構成している。 ● 日本国 ● 中華人民共和国 (中国) ● 香港 (中国香港) ● マカオ (中国マカオ) ● 東帝国外 (韓国)	面積: 9,000,000 km2 地理範囲はロシアのアジア地域である。国連連合による区分で北アジアに属する地域 ● ロシア連邦 ● ウラル連邦管区 ● シベリア連邦管区

東アジア

東南アジア

北アジア

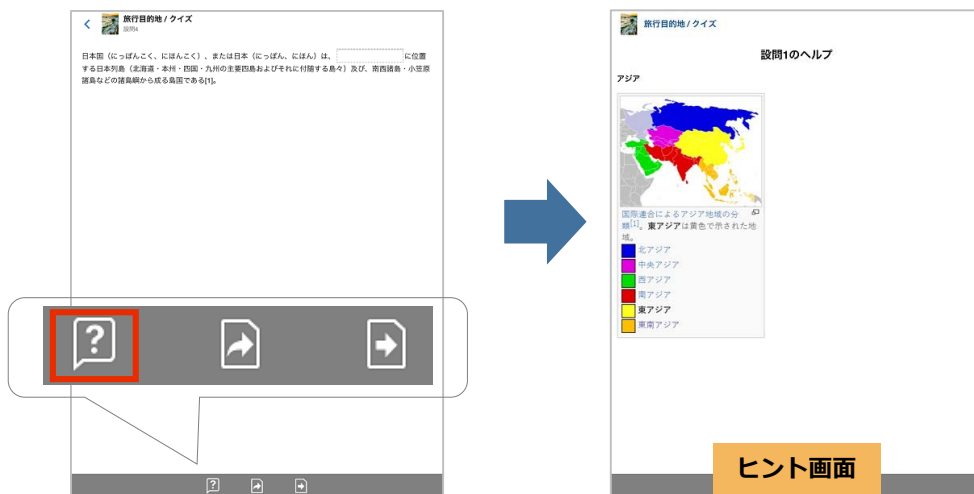
南アジア

中央アジア (トルキスタン)

西アジア (中東・近東)

## ヒント画面

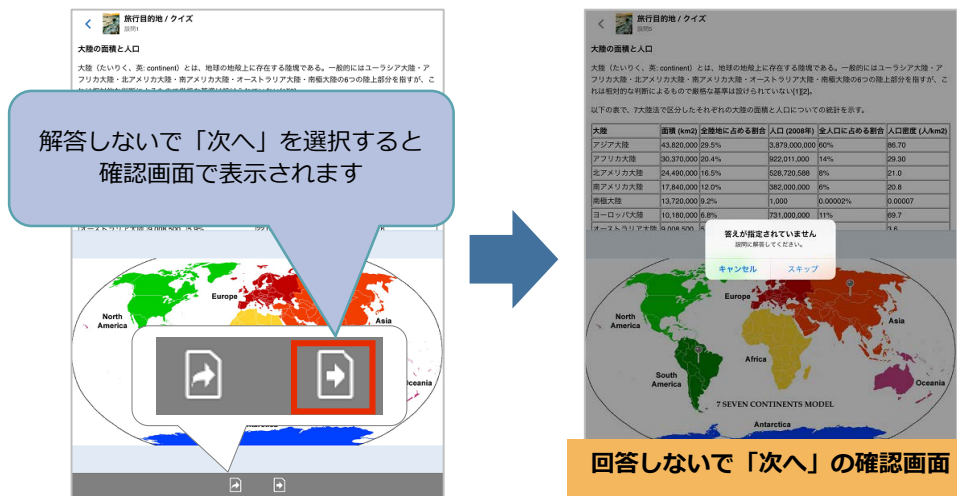
設問作成者がHandbook Studioでヒントを設定していると、Handbookアプリの設問画面では「ヘルプ」が表示されます。「ヘルプ」をタップすると、ヒントの画面が表示されます。



## 「次へ」と「スキップ」

設問を解答して進む場合は「次へ」、解答しないで進む場合は「スキップ」をタップして進みます。

解答せずに「次へ」をタップすると確認画面が表示されます。確認画面で「スキップ」を選択すると次の設問へ進み、「キャンセル」を選択すると設問に戻ります。(iPhone/iPad版の場合)



## 試験の正誤判定と結果画面

試験は、最後の設問まで解答を入力して完了します。完了画面で「OK」をタップします。設問ごとにスコア（点数）が設定されており、完了の画面で正誤の結果とスコアが表示されます。

完了の画面になったときに、回答内容と結果がHandbook Studioサーバに送信されます。※完了画面より前に「戻る」や「キャンセル」などで中断した場合、結果は送信されません。（途中まで入力した回答も送信されません。）



## クイズの正誤判定と結果画面

クイズは、1問ごとに解答して「次へ」をタップすると正解か不正解か結果が表示されます。最後の設問まで解答を入力して完了します。完了画面で「OK」をタップします。クイズの結果はHandbook Studioサーバに送信されません。

### クイズでの正解、不正解画面



### クイズの結果画面



## Handbook Studioで試験結果をダウンロード

閲覧者がHandbookアプリで解答した試験結果は、Handbook Studioサーバに送信、保存されており、Handbook Studioの「統計」メニューで確認できます。

端末がネットワークに接続していないときに解答した場合は、端末に結果データを保持します。端末が次回ネットワークに接続されてHandbookアプリで読み込みの操作が行われたときに保持していた結果データをHandbook Studioサーバに送信します。


「統計」メニューでは、自動集計された試験結果を確認したり、自動集計のPDFファイルまたは全ての試験結果のCSVをダウンロードしたりすることができます。

管理編集者でログインすると全てのブックでの試験結果が出力されます。編集者でログインすると、自身が所有者または共同編集者であるブックの試験結果のみが出力されます。

## 試験を添付したセクションごとの試験結果を確認

「統計」画面にある「ログイン状況解析」を選択して表示される分析メニューで「試験結果」を選択します。

「試験結果」では、受験者の合計点の一覧、試験の難易度（正答率）、閲覧者ごとの回答内容を確認することができます。



# 1. 試験結果（すべてのユーザ）

受験者とその合計点を確認することができます。

「セクションを選択」をクリックして、実施した試験を添付しているセクションを選択します。期間設定して試験日で絞り込みもできます。試験結果の一覧と平均点が表示され、一覧の内容はPDFまたはCSVでダウンロードすることができます。

試験結果(すべてのユーザ)

セクションを選択

2016-05-10 - 2016-06-08

平均点: 0 PDF CSV

受験者名 ▲	ユーザ名 ▲	合計点 ▲	開始時刻 ▲	終了時刻 ▲
--------	--------	-------	--------	--------



ブックとセクションを選択してください

ブック名

検索

- 住宅データ
- Café Mono
- Café Mono資料
- 営業資料(閲覧のみ)
- Club R
- 旅行目的地

セクション名

検索

- クイズ
- 試験
- クイズ&試験

1. ブックを選択します

2. セクションを選択します

3. 保存

保存 キャンセル

ブックとセクションの選択画面



試験結果(すべてのユーザ)

選択したブックとセクション

ブック: 旅行目的地 セクション: 試験

期間設定

2016-05-10 - 2016-06-08

平均点: 5.7 PDF CSV

結果一覧をPDFファイルかCSVファイルでダウンロードする


受験者名 ▲	ユーザ名 ▲	合計点 ▲	開始時刻 ▲	終了時刻 ▲
後藤 将成	id160025	7	2016-05-20 13:46	2016-05-20 13:46
中田 寛人	id160026	3	2016-05-20 13:47	2016-05-20 13:47
島田 春太郎	id160027	8	2016-05-20 13:49	2016-05-20 13:50
安井 君子	id160028	5		

試験結果の一覧

## 2. 設問難易度

試験の各設問の難易度（正答率）を確認することができます。

「セクションを選択」をクリックして、実施した試験を添付しているセクションを選択します。期間設定して試験日で絞り込みもできます。実施した試験結果から各設問の難易度が表示されます。例えば、受験者全員が正解だった場合は100%、受験者40人中30人が正解だった場合は75%になります。



**ブックとセクションを選択してください**

**ブック名**

検索

- 住宅データ
- Café Mono
- Café Mono資料
- 営業資料(閲覧のみ)
- Club Room
- 旅行目的地

**セクション名**

検索

- クイズ
- 試験
- クイズ&試験

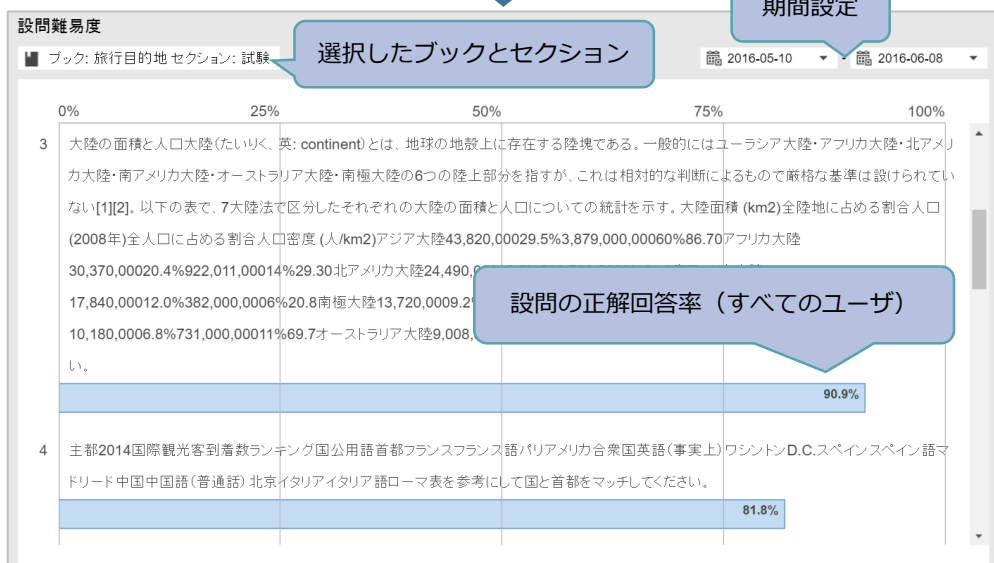
**1. ブックを選択します**

**2. セクションを選択します**

**3. 保存**

**ブックとセクションの選択画面**

保存      キャンセル





### 3. 試験結果（アカウント選択）

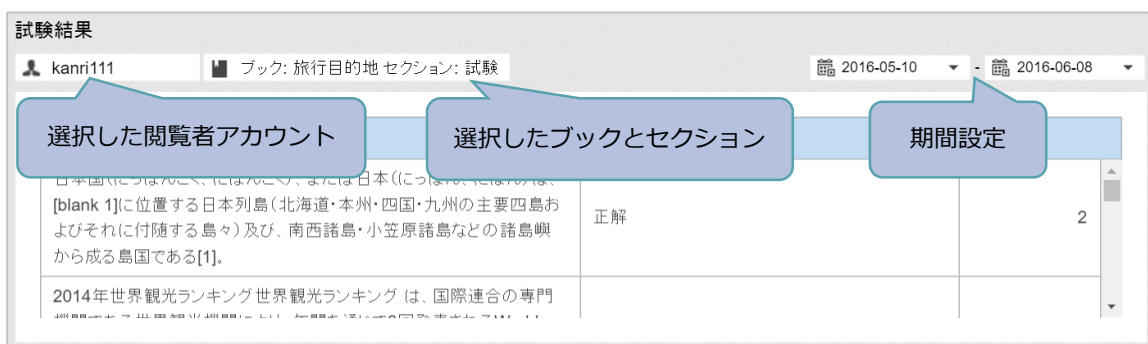
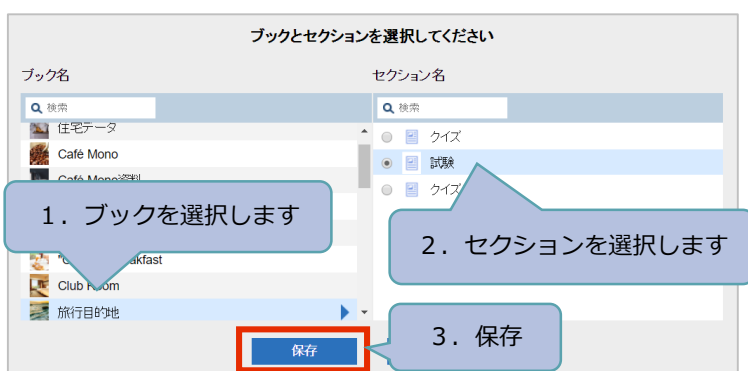
試験で受験者が解答した内容を確認することができます。

「アカウントを選択」をクリックして、結果を確認したい閲覧者アカウントを選択します。  
「セクションを選択」をクリックして、実施した試験を添付しているセクションを選択します。期間設定して試験日で絞り込みもできます。選択した閲覧者アカウントの試験結果が表示されます。



#### 閲覧者アカウントの選択画面

#### ブックとセクションの選択画面





## 全ての試験結果をダウンロード

Handbook Studioの「統計」にある「試験結果ダウンロード」で全ての試験結果をCSV形式のファイルでダウンロードすることができます。「試験結果ダウンロード」をクリックして表示されるダウンロード設定画面で、期間とファイルのエンコーディングを選択して「ダウンロード」をクリックします。



**試験結果ダウンロード**

期間開始日   期間開始日と終了日  
期間終了日   を選択します

エンコーディング  ファイルのエンコーディングを選択します

試験結果は以下のようなCSVファイルになります。  
 受験者ごとの試験結果が1行で出力され、合計点(Total Score)の次のフィールドからは「設問ID,設問文章,設問の結果スコア」を繰り返します。つまり、設問数によって1行に出力されるフィールド数が決まります。

出力されるフィールド：

Start Time: 試験開始日時

End Time: 試験終了日時

User: 閲覧者アカウント名

Handbook Title: ブック名

Chapter Title: チャプター名

Section Title: セクション名

Total Score: 合計点 (スコアの合計)

Question ID: 各設問ID (設問数分、Question ID, Question Title, Scoreを繰り返します)

Question Title: 各設問文章

Score: 各設問の結果スコア

	A	B	C	D	E	F	G	H	I	J
1	Start Time	End Time	User	Handbook Title	Chapter Title	Section Title	Total Score	Question ID	Question Title	Score
2	7/06/2016 15:19	7/06/2016 15:20	kanri111	旅行目的地	0	試験	8	151694	日本国 (こっ	2
3	8/06/2016 13:23	8/06/2016 13:23	kanri111	旅行目的地	0	クイズ&試験	8	151922	日本国 (こっ	2

試験結果のフィールド

## Handbookアプリから結果をメール送信

閲覧者はHandbookアプリの試験またはクイズの完了画面で、必要に応じて、解答した試験/クイズの結果を自分にメール送信することができます。メールで送信される内容は、試験の場合は結果のみ、クイズの場合は設問内容と回答した内容と正誤の結果です。

Handbookアプリから結果をメール送信できるようにするには、編集者がHandbook Studioでチャプターに設定します。そのため、設問を添付したセクションより前にチャプターを配置して設定を行います。

メール送信の設定は以下の手順で行います。

1. Handbook Studioで、設問を添付したセクションの前にチャプターを追加します。チャプター編集画面で「クイズ終了時のメール送信ボタンを有効にします。」または「試験終了時のメール送信ボタンを有効にします。」のチェックをオンにします。  
※このチャプター以降のセクションに添付された試験/クイズで設定が有効になります。メール送信を許可しない場合、このオプションのチェックはオフにします。



タイトル  
試験&クイズ **タイトルを入力**

アクセスコード  
travel

**チェックします**

- クイズ終了時のメール送信ボタンを有効にします。
- 試験終了時のメール送信ボタンを有効にします。

**チャプター作成画面** **保存** キャンセル



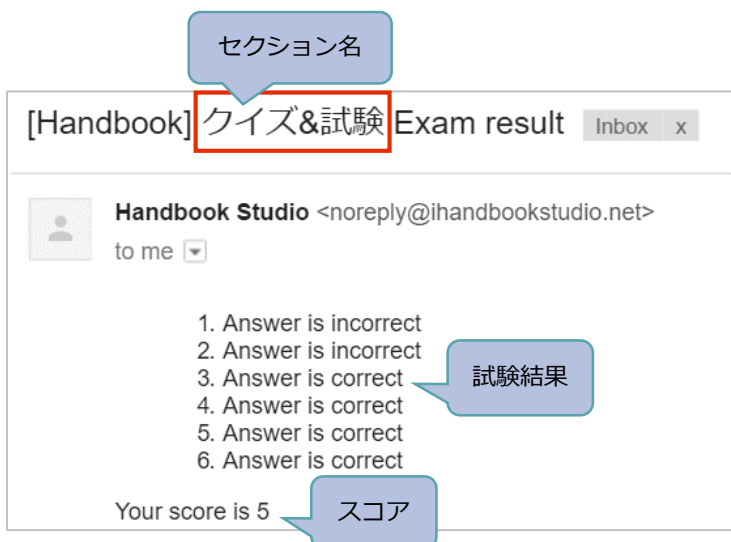
2. Handbookアプリで試験/クイズの結果を自分にメール送信することができます。Handbookアプリで、試験またはクイズを完了画面で「メール」のボタンが表示されます。「メール」のボタンをタップすると、閲覧者アカウントのメールアドレスに結果が送信されます。メール送信後、「OK」をタップして試験またはクイズを終了します。



3. 閲覧者は送信された結果メールを確認します。

### 試験

設問に対して正解または不正解の結果とスコアが送信されてきます。



## クイズ

すべての設問内容と正解、閲覧者のクイズ結果が正解または不正解の結果が送信されてきます。

セクション名

[Handbook] クイズ&試験 Practice result Inbox x

Handbook Studio <noreply@ihandbookstudio.net> 9:26 AM (0 minutes ago) ☆

to me ▾

穴埋め問題

1. 日本国（にっぽんこく、にほんこく）、または日本（にっぽん、にほん）は、[blank 1]に位置する日本列島（北海道・本州・四国・九州の主要四島およびそれに付随する島々）及び、南西諸島・小笠原諸島などの諸島嶼から成る島国である[1]。

Correct Answer:  
○ [blank 1] = 東アジア,ひがしアジア

Answer is incorrect

正解

閲覧者のクイズ結果

並べ替え

2. 2014年世界観光ランキング世界観光ランキングは、国際連合の専門機関である世界観光機関により、年間を通じて3回発表されるWorld Tourism Barometerの一部として報告される統計であり、世界の各国（地域）民による海外旅行（国際旅行・外国旅行）を対象としている[1]。前年の統計が、毎年6・7月前後に公表されている。報告内において、国際観光客到着数、国際観光収入（インバウンド旅行に伴う収益）、国際観光支出（アウトバウンド客による消費額）により、各国（地域）がランクされている。以下は2014年のランキングです。順位国国際観光客到着数1フランス8370.0万人2アメリカ合衆国7475.7万人3スペイン6499.5万人4中国5562.2万人5イタリア4857.6万人表のように一番人気の観光地から並び替えてください。

- A. フランス
- B. アメリカ合衆国
- C. スペイン
- D. 中国
- E. イタリア

(Correct Answer: A.B.C.D.E)

Answer is correct

正解

閲覧者のクイズ結果

位置選択

3. 大陸の面積と人口大陸（たいりく、英: continent）とは、地球の地殻上に存在する陸塊である。一般的にはユーラシア大陸・アフリカ大陸・北アメリカ大陸・南アメリカ大陸・オーストラリア大陸・南極大陸の6つの陸上部分を指すが、これは相対的な判断によるもので厳格な基準は設けられていない[1][2]。以下の表で、7大陸法で区分したそれぞれの大陸の面積と人口についての統計を示す。大陸面積 (km2)全陸地に占める割合人口 (2008年)全人口に占める割合人口密度 (人/km2)

大陸	面積 (km2)	割合 (%)	人口	割合 (%)	人口密度 (人/km2)
アジア	43,820,000	29.5%	3,879,000,000	60%	86.70
アフリカ	30,370,000	20.4%	922,011,000	14%	29.30
北アメリカ	24,490,000	16.5%	528,720,588	21.0%	21.6
南アメリカ	17,840,000	12.0%	382,000,000	6%	20.8
南極	13,720,000	9.2%	1,000,000	0.02%	0.07
ヨーロッパ	10,180,000	6.8%	731,000,000	11%	69.7
オーストラリア	9,008,500	5.9%	22,000,000	0.5%	3.6

以下の図で

Answer is correct

閲覧者のクイズ結果

接続

4. 主都2014国際観光客到着数ランキング公用語首都フランスフランス語バリアメリカ合衆国英語（事実上）ワシントンD.C. スペインスペイン語マドリード中国中国語（普通話）北京イタリアイタリア語ローマ表を参考に国と首都をマッチしてください。

- A. フランス a.マドリード
- B. スペイン b.ワシントンD.C.
- C. イタリア c.パリ
- D. 中国 d.ローマ
- E. アメリカ合衆国 e.北京

(Correct Answer: A-c.B-a.C-d.D-e.E-b)

Answer is correct

正解

閲覧者のクイズ結果



画像選択

5. 東南アジア（とうなんアジア、英語: Southeast Asia）は、中国より南、インドより東のアジア地域を指す。インドシナ半島、マレー半島、インドネシア諸島、フィリピン諸島などを含む。主に、大陸部東南アジアと島嶼部東南アジアに分けられる。国名リスト東南アジアに属する国家を、以下、国名 - 首都 の順で表記する。旗国[IMAGE]東ティモール - デイリ（ティモール島の原住民はメラネシア系でオセアニア地域と民族的に近縁）パキスタン、インド、バングラデシュ、スリランカを東南アジアに含める場合も見られるが[6]、通常は南アジアである。ニューギニア島東側のパプアニューギニアはオセアニアとして扱われており、東南アジア諸国連合の正式加盟は認められていない。北回帰線の境界付近にある中国、香港、マカオ、台湾は東アジアの扱いである。以下の旗から東南アジアではない国を選択してください。

A	B
C	D

(Correct Answer: B)  
Answer is correct

正解

閲覧者のクイズ結果



選択

6. アジアアジア（Asia）は、アッシリア語で東を意味する「アス」に語源をもつ。古代では、現在の小アジアを指したが、現在では一般的にヨーロッパを除くユーラシア大陸全般を指す一方で、政治的・経済的な立場の違いにより、異なった様々な定義がなされる場合がある。略称は亜である。構成国・地域とその区分一般的に、アジアの域内は東アジア（極東）、東南アジア、南アジア、中央アジア（トルキスタン）、西アジア（中東・近東）に分けられる。東アジア東南アジア北アジア面積：12,000,000 km<sup>2</sup>極東とも呼ばれる。地理範囲は日本列島、中国大陸、朝鮮半島、モンゴル高原、台湾島などである。・[IMAGE] アルメニア共和国 アジアではどの地域の面積が一番大きいですか？

- A. 東アジア
- B. 東南アジア
- C. 北アジア
- D. 南アジア
- E. 中央アジア（トルキスタン）
- F. 西アジア（中東・近東）

(Correct Answer: C)  
Answer is correct

正解

閲覧者のクイズ結果

ヘルプ

ガイド、マニュアルやお問い合わせは「ヘルプセンター」をご覧ください。

<https://handbook.jp/support/>